

Détails de l'abonnement Arc-en-Ciel

1. Les prévisions


Vous avez accès aux prévisions à 14 jours grâce 3 différentes présentations :

1.1. Vue par journée

Météo en 4 échéances : matin, après-midi, soirée et nuit

Avec l'abonnement Arc-en-Ciel, vous visualisez la météo des 14 jours prochains présentée en 4 échéances par journée. Les paramètres présentés sont la température, la température ressentie, le type de temps, la pression, le vent et les normales saisonnières. Chaque prévision est accompagnée d'une carte et d'une note de fiabilité. Ces prévisions sont mises à jours toutes les 3 heures.

Sans abonnement Arc-en-Ciel, vous ne visualisez la météo que sur les 24 prochaines heures.




1.1. Vue par journée

1.2. Vue graphique

Météo détaillée par paramètre

Avec l'abonnement Arc-en-Ciel, vous visualisez la météo des 14 jours prochains, présentée par 24 heures. L'ensemble des prévisions est détaillé paramètre par paramètre et heure par heure pour les premières échéances. Chaque paramètre est accompagné d'une carte qui permet de suivre son évolution sur la journée en cours. Les paramètres disponibles sont : la température, la température ressentie, la couverture nuageuse, les précipitations, les pressions, les vents. Ces prévisions sont mises à jour toutes les 3 heures.

Sans abonnement Arc-en-Ciel, vous ne visualisez la météo que sur les 12 prochaines heures.



1.2. Vue graphique

1.3. Vue à 14 jours

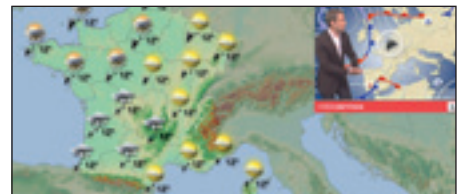
Un coup d'oeil vous suffit pour appréhender la prévision simplifiée sur 14 jours, présentée sur une seule page.



1.3. Vue à 14 jours

Cartes

L'abonnement Arc-en-Ciel vous permet d'accéder aux cartes à 14 jours pour la France et le Monde. Vous pourrez également suivre l'évolution de la situation pour les 24 prochaines heures grâce à l'animation intégrée à chaque carte.



Cartes

Les Communiqués spéciaux

Risque important, orange ou rouge, les communiqués spéciaux interviennent lorsqu'un risque météorologique est prévu : vent, fortes précipitations, neige... Les communiqués spéciaux évaluent le début, la durée et la fin des phénomènes.



Communiqué spécial

2. Les vidéos

Vous avez accès à toutes les vidéos :

2.1. Vidéo nationale

Un prévisionniste de **MÉTÉOCONSULT** vous explique l'évolution de la situation en vidéo, grâce à des cartes de situation et de masses d'air. Cette vidéo nationale est réactualisée à 7h00, 13h00 et 18h30.



2.1. Vidéo nationale

2.2. Vidéo régionale

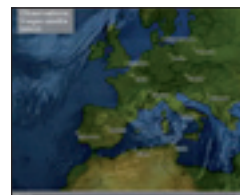
Un prévisionniste de **MÉTÉOCONSULT** vous explique l'évolution de la situation sur votre région en vidéo, avec des cartes animées décrivant la couverture nuageuse, les quantités de précipitation, les vents et les températures. Cette vidéo régionale est réactualisée à 9h00 et 18h00.



2.2. Vidéo régionale

2.3. Vidéo des dernières observations

Un prévisionniste de **MÉTÉOCONSULT** vous explique les dernières observations, les animations satellites et les radars de précipitation. Cette vidéo des observations est réactualisée toutes les 15 minutes.



2.3. Vidéo des dernières observations

2.4. Vidéo du prochain week-end

Un prévisionniste de **MÉTÉOCONSULT** vous explique les prévisions pour le prochain week-end sur la France, en détaillant la couverture nuageuse, les quantités de précipitation, les vents et les températures. Cette vidéo du week-end est réactualisée à 9h00 et 18h00.



2.4. Vidéo du prochain week-end

2.5. Vidéo du Bilan climatique

Un prévisionniste de **MÉTÉOCONSULT** vous explique les caractéristiques mensuelles de la situation en France, les événements marquants du mois, les températures moyennes, les quantités de précipitations et l'ensoleillement.



2.5. Vidéo du Bilan climatique

2.6. Vidéo du Monde

Un prévisionniste de **MÉTÉOCONSULT** explique l'évolution de la situation dans le monde et donne des explications météo détaillées continent par continent. Cette vidéo Monde est réactualisée à 9h00 et 18h00.



2.6. Vidéo du Monde

3. Les services personnalisés

MÉTÉOCONSULT a développé exclusivement pour ses abonnés des services personnalisés :

3.1. Gestion des favoris :

Sur la page d'accueil, vous retrouvez un aperçu à 14 jours de la météo de vos villes favorites ou une vue multi-paramètres.



3.1. météofavoris Aperçu à 14 jours et Vue multi-paramètres

3.2. Pas de publicité :

Lorsque vous êtes abonné, vous naviguez sur un site sans publicité.

3.3. météomail

MÉTÉOCONSULT vous propose de recevoir tous les jours, à l'heure que vous désirez, la prévision de la ville, la station de ski, la plage, la destination qui vous intéresse. Ce service est entièrement gratuit et comprend le type de temps, la température, la température ressentie, le vent, le lever et le coucher du soleil, la lunaison et le Saint du jour. *Nouveau : organisez au mieux vos sorties et vos soirées avec la possibilité de faire suivre par Mail la prévision à des amis !*



3.3. météomail

3.4. Question par mail à un prévisionniste

Pourquoi poser une question à un prévisionniste par mail ? Vous organisez un mariage, des travaux ponctuels, une fête en plein air, une sortie scolaire, une prise de photos et vous voulez disposer des meilleures informations météo avec une vue à cinq jours pour prendre votre décision.

Comment ? Posez votre question par e-mail. Notre équipe de prévisionnistes vous répond dans un délai de deux heures maximum, de 9h00 à 18h00 pendant les jours ouvrés. *Attention ! Ce service ne concerne pas les questions liées à la marine ou autres activités maritimes. Vous avez droit à 12 questions gratuites avec l'abonnement Arc-en-Ciel.*

3.5. Consultation avec un prévisionniste

Pourquoi consulter un prévisionniste par téléphone : Vous organisez une réception, des travaux ponctuels, une sortie scolaire, ou même un mariage, faites appel à nos prévisionnistes pour obtenir un conseil personnalisé et adapté à votre problématique. Véritable « service d'aide à la décision », la consultation vous permet de poser votre question de prévision, pour un lieu et une date donnés. Vous pourrez ainsi mieux appréhender la situation et prendre votre décision en toute connaissance de cause.

Comment cela fonctionne-t-il ? C'est très simple : vous appelez notre service commercial au 01 39 28 19 90 qui enregistre votre demande et vos impératifs et vous fixe un rendez-vous avec un prévisionniste dans un délai d'une heure maximum ou plus tard à votre convenance. Notre équipe de prévisionnistes vous répond dans un délai d'une heure maximum, de 9h00 à 18h00 pendant les jours ouvrés. *Attention ! Ce service ne concerne pas les questions liées aux activités maritimes et aéronautiques. Vous avez droit à deux consultations gratuites avec l'abonnement Arc-en-Ciel 1 an.*

3.6. alerteperso

Vous souhaitez être prévenu, lorsque qu'un paramètre météo dépasse un seuil déterminé ? Rien de plus simple : vous choisissez le paramètre vent par exemple, et vous indiquez au-dessus de quelle vitesse vous voulez recevoir une alerte par mail.



3.6. alerteperso

3.7. MÉTÉOCONSULT jardin

Votre bulletin **MÉTÉOCONSULT** jardin par e-mail : Orienté développement durable, ce service est une véritable contribution à l'utilisation optimale de l'eau pour arroser son jardin. A la fois interactif et économique, il permet aux particuliers de concilier l'agrément d'un beau jardin et la préservation des ressources en eau. Comment cela fonctionne-t-il ? Tous les jours, les abonnés Arc-en-Ciel reçoivent un courriel leur indiquant la nécessité ou pas d'un arrosage en fonction de la situation météorologique et de la quantité d'eau calculée reçue par leur jardin.



3.7. METEO CONSULT jardin