

L'ABONNEMENT METEO CONSULT MARINE PHARE EN DETAILS

1. Les prévisions

Avec l'abonnement **METEO CONSULT** Marine PHARE, vous avez accès à l'ensemble des services décrits ci-dessous.

1.1. Zones côtières et larges

Avec l'abonnement Marine PHARE, vous visualisez les prévisions météo marine des 14 prochains jours en 4 échéances : **matin, après-midi, soirée et nuit**.

Les paramètres présentés sont :

- **le vent** : force, direction, vitesse et rafales,
- **la pression**,
- **le type de temps**,
- **les températures de l'air et de la mer**,
- **les précipitations**,
- **les vagues** : hauteur, mer du vent, houle
- **les marées**,
- **la visibilité**,
- **l'état de la mer**.



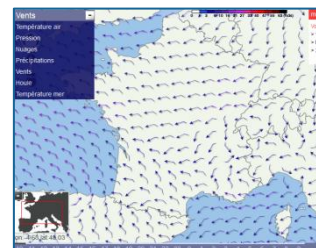
Chaque prévision est accompagnée d'une carte et d'une **note de fiabilité**. Ces prévisions sont **mises à jour toutes les 3 heures** et toutes les ½ heures en cas d'événements marine exceptionnels.

- **Zones côtières disponibles** : françaises, ibériques, italiennes, britanniques, belges, néerlandaises, allemandes, croates, monténégrines, albanaises, grecques, turques, chypriotes, marocaines, algériennes et tunisiennes.
- **Zones larges disponibles** : Baltique, Mer du Nord, Irlande, Manche, Golfe de Gascogne, Açores, Portugal, Gibraltar, Madère, Canaries, Méditerranée Occidentale, Méditerranée Orientale, Antilles.




1.2. Cartes

L'abonnement Marine Phare vous permet de consulter la carte technique interactive pour la zone Europe. Suivez l'évolution de la situation marine pour les 24 prochaines heures grâce à l'animation intégrée. Les paramètres disponibles sont **les vents, la température de l'air, la pression, les nuages, les précipitations, la houle et la température de la mer**.



1.3. Bulletin SEAFAX

Chaque SEAFAX détaille la prévision sur la zone choisie en fournissant la **force, la direction et rafales de vent, la pression, le type de temps, les températures de l'air et de la mer, les marées, la visibilité, l'état de la mer et la hauteur et direction de la houle**. Il fournit également la situation générale sous forme de cartes isobariques.



2. Les vidéos

L'abonnement **METEO CONSULT** Marine PHARE vous donne accès à toutes les vidéos disponibles sur le site marine.meteoconsult.fr.

2.1. Situation générale

L'évolution de la situation sur la semaine à venir est expliquée en vidéo par un prévisionniste. Elle est basée sur des animations simulant la progression des masses d'air et des systèmes dépressionnaires.



2.2. Bassins de navigation

Le prévisionniste explique précisément l'évolution des conditions de navigation, au cours des prochaines 48h, sur les 3 bassins de navigation que sont la Manche, le golfe de Gascogne et la partie nord-ouest de la Méditerranée, c'est à dire des Baléares au golfe du Lion et de la Corse au golfe de Gênes

2.3. Images satellite

L'animation des images issues de satellites intègre les 24 dernières heures à l'échelle du proche atlantique et de l'Europe pour constater l'enroulement des perturbations, l'extension des anticyclones, ainsi que leur déplacement. Un zoom sur la France permet d'évaluer plus précisément l'envahissement ou la dissipation de la couche nuageuse sur sa région.



2.4. Echos radar

Les échos radar par bassin proposent une information sur le temps effectif. La représentation sur une carte des échos provenant de la réflexion par les précipitations d'un signal émis par un radar montre leur répartition géographique ainsi que leur intensité. L'animation effectuée sur la base d'une image tous les ¼ d'heure permet de comprendre l'évolution des zones pluvieuses et d'extrapoler leur devenir sur le court terme.

3. Les services personnalisés

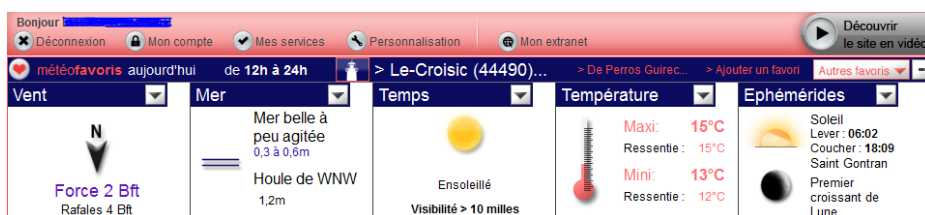
METEO CONSULT a développé exclusivement pour ses abonnés des services personnalisés :

3.1. Gestion des favoris :

Retrouvez vos destinations favorites directement sur la page d'accueil du site.

Le premier favori apparaît avec les paramètres qui vous intéressent sous forme de blocs à disposer dans l'ordre que vous préférez : temps, température, vent, pression, éphémérides, vidéo régionale.

Les favoris suivants sont accessibles depuis la page d'accueil, dans la barre météofavoris, en cliquant sur la petite flèche à droite.



3.2. Pas de publicité :

Lorsque vous êtes abonné, vous naviguez sur un site sans publicité.

3.3. Météomail MARINE

C'est un bulletin pour la zone de son choix reçu chaque jour par mail. Selon le type de bulletin choisi: côtière, abord du port, large, spot de surf ou spot de windsurf, il présente les mêmes informations que le bulletin consultable sur le site, c'est-à-dire: le vent, le type de temps, l'état de la mer, la visibilité, la pression, la température et la température ressentie, l'indice de fiabilité, les horaires de marée et les éphémérides.



3.4. Alerteperso MARINE

L'alerteperso MARINE vous permet d'être alerté par mail lorsque le vent dépasse le seuil que vous avez choisi sur les zones côtières de votre choix avec un abonnement METEO CONSULT Marine PHARE. Vous pouvez recevoir l'alerte ou les alertes en journée, 7 jours sur 7, toutes les trois heures, de 6h00 à 21h00. Vous êtes alerté pendant toute la durée de votre abonnement. Lorsque ce dernier s'arrête, l'alerte ou les alertes auxquelles vous avez souscrit s'arrêtent également.

Avec votre abonnement Marine PHARE, vous avez la possibilité de recevoir plusieurs alerteperso MARINE. Vous souhaitez recevoir votre alerte par fax ou SMS? Contactez nos conseillers au **01 39 28 00 28**.

3.5. Briefing MARINE

Le BRIEFING MARINE est un dialogue autour du bulletin, sur rendez-vous, basé sur une étude personnalisée.

Le bulletin est préparé, en fonction du potentiel de votre bateau, pour préciser les conditions que vous rencontrerez au cours de votre progression. Ce service concerne toutes les zones. Il ne concerne pas les conseils de route en compétition.

Vous avez droit à 1 Briefing MARINE gratuit avec l'abonnement Marine PHARE d'1 semaine et jusqu'à 16 briefings avec l'abonnement 1 an.